





Pásové značení

Klub českých turistů používá takzvané [pásové značení](#) čtyř barev

– [červené](#), [modré](#), [zelené](#) a [žluté](#), namalované zpravidla na stromech, sloupech a jiných objektech. Značka je tvořena vodorovným barevným pásem, nad nímž i pod nímž je bílý pás

Přednostní volba barev pro značky:





-  červená – dálkové nebo hřebenové trasy
-  modrá – významnější trasy
-  zelená – místní trasy
-  žlutá – krátké trasy, spojovací cesty, zkratky

Značení odboček





Krátké (asi do 1 km délky) „slepé“ odbočky z tras značených pásovým značením se označují některým z typů tvarového značení. Barva značení odpovídá barvě trasy, na kterou odbočka navazuje. Odbočení se rovněž označuje šipkami připojenými ke značce, označení konce odbočky je shodné jako označení konce běžné trasy.

- Odbočka k vrcholu nebo vyhlídce: barevný rovnostranný trojúhelník s vrcholem nahoře v bílém čtverci základních rozměrů (dříve barevný trojúhelník s bílým lemem)
- Odbočka ke zřícenině hradu apod. – stylizovaný barevný symbol (barevný čtverec s chybějícím pravým horním kvadrantem) zasazený do bílého čtverce základní velikosti (dříve bílý lem sledoval tvar barevného symbolu)
- Odbočka k zajímavému objektu – stylizovaný barevný symbol tvaru stupně vítězů v bílém čtverci
- Odbočka ke [studánce](#) nebo [pramenu](#) – barevný dolní půlkruh v bílém čtverci (dříve barevný kruh v bílém kruhu)





Místní značení

V některých místech je takzvané [místní značení](#), při němž se nepoužívají pásové značky, ale [úhlopříčně](#) rozdělené čtverce, v nichž jeden [trojúhelník](#) je bílý a druhý má jednu ze čtyř barev - červenou , modrou , zelenou  nebo žlutou . Místní značení se obvykle používá pro krátké okruhy.

Zimní trasy pro běžkaře

Pro [lyžaře](#) (běžkaře) se užívá obdobné pásové značení stejných rozměrů jako pro pěší, avšak místo bílé barvy je k olemování barevného pásu použito oranžových pásů a vnitřní pás může být červený , modrý , zelený  nebo bílý .

Trasy pro cyklisty

Cykloturistické trasy vedené častěji terénem, po nerovných nebo nezpevněných cestách, se označují pásovými značkami větších rozměrů, 140×140 mm, v němž krajní pásy jsou žluté a vnitřní pás může být červený , modrý , zelený  nebo bílý .

Jezdecké trasy

Pro [jezdce na koních](#) se od roku 2005 (nejprve v Jihočeském a Pardubickém kraji, od roku 2007 i v Královéhradeckém) užívá obdobné značení stejných rozměrů jako pro pěší (100 × 100 mm), avšak místo barevného pásu je ve značce barevný kruh o průměru 6 centimetrů.^[21] Značení provádějí členové jezdeckých občanských sdružení, proškolení lektory Klubu českých turistů.^[21]


Barva značek je rozlišována obdobně jako u pěších tras:

- Červená: páteřní stezky
- Modrá: oblastní stezky, propojují zejména zajímavá místa v okruhu cca 30 km od [jezdecké stanice](#).
- Zelená: trasy pro méně zdatné jezdce nebo jezdce s průvodcem v okruhu cca 10 km od jezdecké stanice
- Žlutá: propojovací stezky, například od hlavní trasy k jezdecké stanici nebo mezi dvěma stezkami

Jízdárenské okruhy pro komerční jezdeckou turistiku mají být značeny barevným symbolem podkovy v bílém čtverci o vnějším rozměru 10 × 10 cm. Tyto okruhy nemají evidenční číslo, nevybavují se směrovkami ani tabulkami.


Naučné stezky

Zvláštním typem turistického značení jsou [naučné stezky](#), které zpravidla vyznačují samostatně nebo ve spolupráci s KČT organizace [ochránců přírody](#), obce, různé zájmové a účelové organizace atd.

Naučná stezka bývá značena bílým čtvercem se šikmým zeleným pruhem . Značka může být doplněna oranžovým číslem stanoviště. Součástí značení jsou i stojany s informacemi o přírodních zajímavostech v okolí.

Stručný přehled turistických značek

1. Turistické značky pro pěší



2. Lyžařské turistické značky




3. Cykloturistické terénní značky



4. Hipoturistické značky




5. Značky naučných stezek

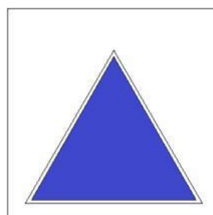


6. Značky odboček k významným místům

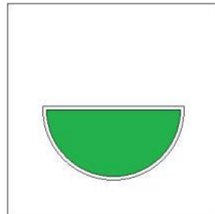
- *Odbočka ke zřícenině hradu či jinému objektu*



- *Odbočka k vrcholu nebo vyhlídce*



- *Odbočka ke studánce*



- *Odbočka k jinému zajímavému objektu*

